



Generell informasjon

Dette hefte inneholder en samlet oversikt over alle kjente endringer relatert til informasjonen i Tenerife Fottutguide (1.utg.) - utgitt 2009. Siste oppdatering pr. april 2015.

Viktige generelle endringer siden boken ble utgitt

Merking av turruter

Siden boken ble utgitt er et stort antall turruter merket og skiltet. Merkingen er profesjonelt gjennomført, med skilting av alle kryss, og bruk av lave stolper og malingmerker ellers langs rutene. Turene har blitt gitt offisielle rutenummer i henhold til europeisk standard, og ensartet merking. Rutenettet består i tillegg til den rød- og hvitmerkede GR131 ruten beskrevet nedenfor av dagsturer/halvdagsturer (gul/hvit merking) og lokale, kortere turer (grønn/hvit merking). Informasjon om merking og rutenummer for turene i boken er tatt med for hver tur på etterfølgende sider.

En stor skogbrann herjet i juli 2012 i området mellom Vilaflor og Ifonche, og videre vestover i skogsområdene ovenfor Adeje. Tur 20 er berørt, samt en kortere strekning på tur 36. Turene er imidlertid nå fullt gangbare.

Langdistanseruten GR131

Denne ruten er planlagt å gå fra øst til vest på øya, med totalt 7 etapper. Etappe 1 og 2 i Anaga er ikke åpnet ennå, og det er ikke avgjort hvor ruten skal gå. De andre 5 etappene er klare, og det er mulig å følge ruten fra La Esperanza nær La Laguna i nordøst helt til den ender i Arona nær Los Cristianos i sørvest. Etappe 3, 4, 6 og 7 følger for det meste fint istandsatte stier og er godt merket med skilt i alle viktige stikryss, og ellers med røde og hvite malingmerker. Solide rekkverk av tre er satt opp på bratte partier, og langs opp- og nedstigninger er ofte trappetrinn av trestokker til hjelp. Innen nasjonalparkens grenser i Las Cañadas del Teide er ruten bare merket i begrenset omfang, men det er lett å finne veien.

Transportinformasjon - bil

Omkjøringsveien sør for Icod de los Vinos er åpnet. Dette gir ca. 15min kortere reisetid mellom Puerto de la Cruz og Erjos.

Transportinformasjon - trikk

En trikkelinje ble åpnet på Tenerife i 2007. Denne går fra Santa Cruz til La Laguna, med en kort sidelinje fra universitetet til Tincer. Det er holdeplasser ved busstasjonene både i Santa Cruz og i La Laguna.



Nye turskilt i Anaga, nær Cruz del Carmen. I motsetning til merkingen satt opp på 90-tallet som var svært tilfeldig og sporadisk, er oppmerkingen nå skikkelig gjennomført med malingmerker og skilt i de fleste stikryss langs turrutene.



Transportinformasjon - buss (side 22-23)

Nettstedet til Titsa er fornyet og mye lettere å finne fram på. Rutetabellene er som før tilgjengelige for nedlastning som en PDF-fil, nå på et mer brukervennlig format. Det eneste tilbakeskrittet er at reisetid for rutene ikke vises lenger. Reisetider som oppgitt i boken er imidlertid fortsatt gyldige da det har vært svært få endringer i veinettet og bussrutene siden 2008. Rutetabellene til Titsa er også tilgjengelige i mobilversjon (mobil.titsa.com). Her finnes liste over alle stoppesteder for hvert enkelt rute og passeringstider for stoppestedene. I tillegg finnes kart som viser holdeplassenes lokasjon i kart eller satellittfoto, og det er mulig å gå direkte over i Google Street View for å finne holdeplassenes lokasjon.

Den gamle busstasjonen i La Laguna er nedlagt. Bussene går fra en ny stasjon (La Laguna Intercambiador) som også ligger rett ved motorveien, 900m videre i retning Santa Cruz. For alle praktiske formål betyr dette ikke noe. Alle bussruter som gikk fra den gamle busstasjonen går fra den nye.

Busstasjonen i Puerto de la Cruz er nedlagt. Bussene har avgang fra holdeplasser langs gaten Avenida Hermanos Fernandez Perdigón rett ovenfor (sør for) den gamle busstasjonen. Her finnes også billettkontoret.

Busstasjonen i Playa de las Américas er gitt nytt navn Costa Adeje, men befinner seg på samme plass som før. Dette kan være forvirrende da rutetabellene i mange tilfeller viser til Costa Adeje, mens bussene kan være skiltet til Playa de las Américas.

Busskort med rabatt kan ikke lenger benyttes på bussrute 342 og 348. Kun kontant betaling er mulig.

Endringer i bussruter (side 24-26)

Nye bussruter relevante for turene i boken

Rute 050 La Laguna - Punta del Hidalgo (erstatte rute 105 lørdag og søn/helligdager)

Rute 418 La Caleta - Playa de las Américas - Los Cristianos - Valle San Lorenzo

Bussruter av relevans for fotturene som ikke er tatt med i listen i boken

Rute 462 Guía de Isora - Chío - Arguayo - Valle Santiago - Tamaimo - Playa de la Arena - Puerto Santiago - Los Gigantes

Endringer i bussrutene

Rute 105 Santa Cruz - La Laguna - Punta del Hidalgo: kjøres ikke lørdag og søn/helligdag. Benytt rute 015 fra Santa Cruz til La Laguna, videre til Punta del Hidalgo med rute 050.

Rute 111 kjører innom flyplassen i sør.

Rute 245, 246 og 247 har fått nye rutenummer 945, 946 og 947. Rute 343 kjører innom flyplassene både i nord og sør på de fleste avganger. Reisetiden er derfor litt lengre. Ruten kjøres ikke lenger til Torviscas, og kun 4 avganger i hver retning går videre fra Los Cristianos til Playa de las Américas.

Rute 366 kjøres ikke lørdag og søn/helligdager. Benytt rute 355 som kjøres daglig.

Hotellinformasjon (side 32)

Hotellet som er anbefalt i boken på side 32, La Quinta Park i Santa Ursula, kan ikke lenger anbefales spesielt. Hotellet er fortsatt et brukbart alternativ, men holder ikke lenger god 4-stjerners standard. Hotellrommene er riktignok relativt nyoppussede, store og med separate soverom og kjøkken, men bl.a. bar og fellesområder har et litt slitt preg. I tillegg bruker hotellet alt for mye godlukt på rommene, noe som er et stort problem for allergikere. Buffetrestauranten kan nå bare klassifiseres som middelmådig trestjerners standard, ikke firestjerners.

Et hotell som derimot kan anbefales er Atlantic Holiday Center i Callao Salvaje nord for Playa de las Américas. Dette er et lite hotell som bokstavelig talt ligger i sjøkanten, i enden av en blindgate. Blandt norske reiseoperatører brukes hotellet bl.a. av Apollo.



Bussene på Tenerife er moderne, komfortable og svært billige å reise med. Selv lengre turer koster typisk kun 3-4 Euro. I bakgrunnen sees Guajara-toppen (2712 m.o.h.), tur 18 i boken.



Tenerife Fotturguide (1. utg.) - oppdateringer

Utgave 1 - 2015

Jakt i nasjonalparken

Enkelte dager sent på høsten og på våren pågår jakt i nasjonalparken på kaniner og villsau (mouflon).

Kaninjakten foregår uten bruk av skytevåpen på torsdager og søndager i august og september, i første rekke gjennom bruk av hunder og tamildere. Jakten på villsau foregår med skytevåpen, og de fleste turstier er da stengt.

Informasjon om tidsrom og hvilke stier som er åpne kan finnes på følgende nettsted (på spansk): <http://www.magrama.gob.es/es/red-parques-nacionales/nuestros-parques/teide/valores-naturales/herbivoros.aspx>

Jakten foregikk i 2014 totalt 13 dager i perioden 2. mai til 18. juni, og mellom 1. oktober og 14. november. Jaktdager var onsdag og fredag.



Utsikt mot nord fra veien som fører fra Taganana opp til tunnelen under El Bailadero der tur 4 starter.

Endringer for de enkelte turene i boken

Tur 1

Adkomst med buss: rute 245 og 247 har fått nye rutenummer 945 og 947.

Merking: gul/hvit. Turen følger rute PR TF 5. Fra endepunktet for turen er det mulig å følge PR TF 5 videre til Chamorga der denne turruten slutter (40-45 minutter).

Tur 2

Adkomst med buss: rute 247 har fått nytt rutenummer 947.

Merking: gul/hvit på de strekk der merkede ruter følges. Turen følger rute PR TF 6 fra start til 30min punktet, og PR TF 6.2 fra stikrysset rett før toppen av Montaña Tafada og tilbake til Chamorga. Den alternative returruten følger PR TF 6.2 ned til Faro de Anaga, videre til Chamorga via Roque Bermejo langs PR TF 6.

Tur 3

Adkomst med buss: rute 246 har fått nytt rutenummer 946.

Merking: gul/hvit. Turen følger rute PR TF 6.2 til El Draguillo. Resten av turen følger PR TF 6 (hele denne ruten går).

Ny kort, alternativ tur: Benijo - El Draguillo - PR TF 6.3 - Benijo (2t 30min). Følg turen som beskrevet i boken fram til El Draguillo, og videre bratt oppover som beskrevet. Etter en drøy halvtime, etter at de siste åkerterrassene er passert kom til et stikryss før stien kommer inn i skogen for alvor. Ta her til høyre langs PR TF 6.3 ruten som også er skiltet. Denne fører over en bergrygg med fantastisk utsikt vestover langs kysten og videre ned langs ryggen tilbake til Benijo.

Tur 4

Det er nødvendig med tillatelse for å gå ruten fram til 2t 10min punktet. Dette av naturvern hensyn da ruten går gjennom naturreservatet Pijaral som bl.a. har en spesielt godt bevart laurbærskog. Maksimum antall vandrere pr. dag er 45. Skjema finnes her:

http://www.tenerife.es/wps/PA_1_CD5HDFH20GDU20IQ35B584U84/documentos/2331/031AutorizaSenderoPijaral.pdf

Dette sendes til mailadresse 901501901@tenerife.es.

Barer/restauranter: baren ved El Bailadero ser ut til å være nedlagt.

Adkomst med buss: rute 246 og 247 har fått nye rutenummer 946 og 947.

Alternativ start med buss: ta rute 076 eller 077 fra La Laguna til Casa Forestal. Fra bussholdeplassen gå inn langs en kjerrevei, og ta til høyre langs en sti bak skogvokterboligen. Skilt for rute PR TF 3 og PR TF 8 viser vei. Følg den brede stien opp over fint uthogde trinn omgitt av tett laurbærskog til et stikryss ved en hule etter et par minutter. Ta her til høyre langs rute PR TF 3 til et stikryss 5-6min senere. Forlat PR TF 3 ruten som fører videre mot høyre og gå rett fram langs en smalere sti (ikke merket). Denne leder rundt sørsiden av den skogkledde toppen Roque de los Pasos som er nesten 1000m høy, forbi et par lysninger i skogen der det er fin utsikt og ned til en vei etter en snau halvtime. Følg veien til venstre. Etter 200m balanserer kjørebanelen bokstavelig talt på toppen av den smale fjellkammen med bratt fall på begge sider. Mot nord er utsynet ned mot Taganana og havet, og over ville fjell og daler nesten utrolig. Taggede, grønne åskammer løper parallelt mot havet i sør. Bortsett fra tettstedet San Andrés som skimtes ved havkanten 6km mot sør er eneste tegn til sivilisasjon noen få småbruk og åkerlapper i skråningen nedenfor veien. Rett før det blir utsikt mot venstre ved en møteplass med en liten topp til høyre for veien 600m senere, ta til venstre på en sti rett før møteplassen. Stien fører ned gjennom tett skog og munner




ut på veien igjen etter ca. 500m. Ta til venstre og følg denne 300m fram til baren ved El Bailadero der turen som beskrevet i boken starter. Legg til 50min til tid for turen som oppgitt i boken. Retur som beskrevet i boken.

Merking: gul/hvit fra 2t 20min punktet til Chamorga (rute PR TF 6).

Turbeskrivelse: steintrappetrinnene ved starten på stien ved 25min punktet er nå litt overgrodd.

Turbeskrivelse - alternativ rute på returen mellom Cabezo del Tejo og stikrysset nær Chinobre: ta til venstre langs kjerreveien som ender på Cabezo del Tejo og følg denne ca. 3km/45min fram til veien til Chamorga. Passer en bom, gå til høyre og ta til høyre etter 10m opp langs en tydelig sti som forsvinner inn i den tette laurbærskogen. Denne fører etter drøyt 10min tilbake til stikrysset som nevnt nederst på side 49 i boken. Kjerreveien og stien er vist på kartet på side 49 i boken.



Fra Mirador Aguaide (tur 8) er det en fantastisk utsikt mot kysten og de ville fjellene i Anaga.

Tur 5

Adkomst med buss: rute 246 har fått nytt rutenummer 946.

Merking: gul/hvit fra start til 25min punktet (rute PR TF 8), og fra Afur (1t 45min punktet) tilbake til Taganana (rute PR TF 8).

Turbeskrivelse – presisering 25min punktet: en trestolpe med tekst Afur innskåret finnes ved stikrysset (skilt fantes tidligere).

Turbeskrivelse – endring 1t 45min punktet: videre fra baren i Afur følg skilting for rute PR TF 8. Denne leder ut til høyre for baren forbi skolen på en gangvei, og etter 150m ned langs en sti til en kjerrevei. Herfra videre som beskrevet i boken.

Tur 6

Merking: gul/hvit fra 35min punktet (fra start hvis alternativ rute beskrevet nedenfor følges), og til 2t 20min punktet (rute PR TF 9 til Afur, deretter PR TF 8).

Turbeskrivelse – alternativ rute langs sti fra start til 35min punktet: ved bussholdeplassen gå krapt til høyre opp langs en gangvei som fører opp ovenfor holdeplassen. I et kryss etter 20m hold til venstre langs rute PR TF 9. Følg stien forbi åkerlapper og gjennom skog fram til et stikryss etter ca. 20min. Følg så den merkede ruten ned mot venstre til den krysser enden av en asfaltvei (25min). Videre som fra 35min punktet i turbeskrivelsen. Stiene som følges er vist på kartet på side 56 i boken.

Turbeskrivelse – endring 1t 20min punktet: videre fra baren i Afur følg skilting for rute PR TF 8. Denne leder ut til høyre for baren på en gangvei, og fører så etter 150m ned langs en sti til en kjerrevei. Herfra går ruten videre som beskrevet i boken.

Tur 7

Merking: et gammelt treskilt viser vei til Roque Taborno ved kapellet nær starten av turen. Ellers ingen merking, bortsett fra sporadiske, gamle malingmerker.

Barer/restauranter: det er nå en restaurant i Chinamada, et kort stykke inn til venstre fra kapellet.

Adkomst med bil – retur til startpunktet for turen: på lørdag og søn/helligdager ta rute 050 fra Las Canteras tilbake til Punta del Hidalgo. Rute 105 kjøres nå bare mandag til fredag.

Tur/retur alternativ side 66: Mirador Era de las Almagicas kalles nå Mirador Aguaide. Skilt viser vei fra krysset ved kapellet i Chinamada ut til utkikkspunktet.

Tur 8

Merking: gul/hvit for hele turen. Rute PR TF 10 fra start til Chinamada, rute PR TF 10.1 videre til Las Carboneras. Deretter følges rute PR TF 9 til Taborno, og til slutt herfra langs PR TF 2 opp til Casa Carlos der turen ender.

Alternativ rute fra Chinamada til Las Carboneras: på bakketoppen 250m etter å ha passert kapellet i Chinamada ta av mot høyre opp mot et hus (følg skilt for PR TF 10 ruten). Rett før huset fortsett til venstre på en sti. Følg den gul/hvitmerkede ruten lett oppover og så mer eller mindre på samme nivå langs den delvis skogkledde åssiden fram til et smalt skar etter ca. 3km (40min). Det er fra ruten flott utsikt ned mot øvre del av Barranco del Rio, og over mot landsbyen Batán de Abajo. I skaret ta til venstre i et stikryss og følg den gul/hvitmerkede PR TF 10.1 ruten 15 minutter ned til en asfaltvei. Ta til venstre langs veien 200m fram til PR TF 9 ruten tar av ned til høyre ved Bar Valentin, ca. 150m før kapellet og bussholdeplassen i sentrum av Las Carboneras (1t). Herfra videre som beskrevet i boken fra 2t 35min punktet.

Tur 9

Barer/restauranter: Restaurante Aguamansa som befinner seg 300m ned til høyre langs veien der PR TF 35 ruten kommer ut på hovedveien ved ørretoppdretteriet er et godt alternativ (se restaurantsymbol på kartet nedenfor). Ikke la deg avskrekke av menyen som er skrevet på mange språk. Det serveres god lokal mat, og restauranten er mye besøkt av lokalbefolkningen.

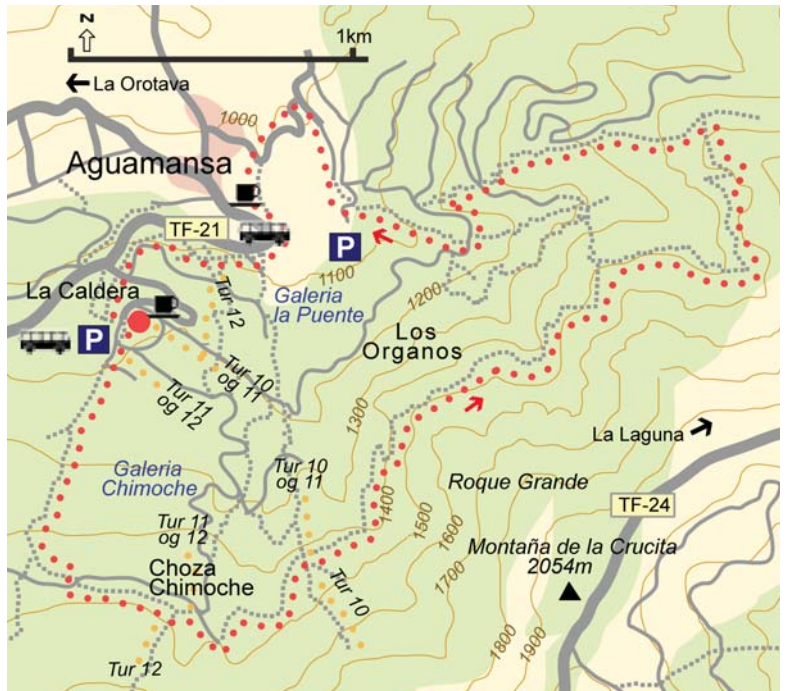
NB! ruten er fortsatt offisielt stengt, men er full gangbar. Et lite steinras har gått over stien, men dette er lett å passere.

Merking: for turen som beskrevet i boken rød/gul/hvit fra start til 10min punktet (rute PR TF 35.1 og GR131). Gul/hvit fra stikrysset etter

45min og tilbake til startpunktet for turen (rute PR TF 35 til 3t 15min punktet, deretter rute PR TF 35.1). Fra 2t 25min punktet og tilbake til start er ruten som beskrevet i boken også en del av den rød/hvitmerkede langdistanseruten GR131. Se kart på denne side og turbeskrivelse nedenfor og på etterfølgende sider hvis det er ønske om å gå hele PR TF 35 ruten.

Turbeskrivelse - endring rute: rett før skogsbilveien nås etter 2t 30min hold til venstre langs den merkede ruten på en bred, nyrestaurert sti med steinsatte kanter. Denne leder ned til krysset som beskrevet etter 2t 40min. Følg her stien videre nedover da denne er fint satt i stand, med trinn på de bratteste partiene. Videre som beskrevet i boken.

Turbeskrivelse - PR TF 35 ruten: med ryggen til innkjøringen til parkeringsplassen gå et kort stykke rett fram til enden av parkeringsplassen ved La Caldera. Skilt til høyre markerer starten på rute PR TF 35 ned mot Aguamansa, dette er rurruten. Følg skilt for rute PR TF 35 som viser vei i retning mot Llanos de Chimiche opp langs en sti rett til høyre for piknikområdet nede i det lille krateret. Hold litt til høyre etter 50m og kryss veien som fører rundt krateret. Et par minutter senere hold til høyre når en bred kjerrevei fører mot venstre. Stien fører videre opp i gammel, tørr furuskog. 10min etter starten fortsatt rett fram når en bred sti tar av mot høyre. Stien leder så brattere oppover og krysser en vannledning.



25min I et stikryss ta til venstre, stien flater nå ut noe. Etter ca. 5min kom ut på en bred kjerrevei, omgitt av åpnere og finere skog. Følg denne noen få meter til høyre, ta så krapt til venstre langs fortsettelsen på stien. Den brede, lettgatte stien fører videre stort sett på samme nivå med utsikt mot dalen og klippeformasjonen Los Organos i den skogklede fjellsiden mot øst.


40min Stien fører nedover et kort stykke til Chozas Chimiche. Her finnes piknikbord og benker under tak, gjenoppbygd i 2009 til erstatning for den gamle falleferdige konstruksjonen. Ignorer en kjerrevei ned til venstre etter rasteplassen og fortsatt rett fram langs en kjerrevei som snart går over i en sti. Etter ca. 20min kom til stikryss som passerer etter ca. 45min i beskrivelsen i boken. Følg her beskrivelsen i boken videre. Rett før skogsbilveien nås etter 2t 30min hold til venstre langs den merkede ruten på en bred sti med steinsatte kanter. Denne leder ned til krysset som beskrevet etter 2t 40min. Følg her stien videre nedover da denne er fint satt i stand, med trinn på de bratteste partiene.

Utsikt over furuskogen mot Teide fra Lomo el Topo, ca. 2t 30min etter starten på tur 9.

3t 30min Stien munner ut på en grusvei (3t 15min punktet i boken). Følg veien mot venstre som beskrevet i boken ca. 400m. Rett etter en liten, restaurert steinbygning opp til venstre for veien ta av til høyre på en smal sti langs fortsettelsen av PR TF 35 ruten. Denne fører ned en liten dal.

3t 50min Dalen åpner seg opp rett før stien krysser en smal kjerrevei. Etter 2-3min går ruten forbi et skur på høyre side og videre langs åkerlapper i det stien går over i en smal vei. Etter et par hundre meter får denne fast dekke. Kom til et kryss 200m senere, etter at veien har vært omgitt av høye gjerder. Gå her krapt til venstre. Følg en smal asfaltvei opp langs en grunn ravine og opp til høyre ut av denne etter 200m. I bunnen av neste grunne ravine (500m etter veikrysset) forlat veien og fortsatt opp ravinen på en sti. Dette er en overraskende idyllisk plass med busker og flotte furutrær. En kort strekning bærer det opp over en bratt skrent der solide rekkverk er satt opp. Etter 10min følg stien ut av ravinen mot høyre og et kort stykke opp til hovedveien til krateret (TF-21).

4t 10min Ta til venstre langs veien 50m til første sving. Gå opp en bred steintrapp til venstre og følg stien til høyre på toppen av trappen, videre opp over trinn omgitt av lave steinmurer på begge sider. Kryss en vannledning og følg stien opp et kort stykke til bussholdeplassen. Kryss en kjerrevei som munner





ut på hovedveien her, og gå videre opp på stien. I et stikryss to minutter senere ta til høyre. Kort etter hold til venstre i et stikryss, og så to meter senere til høyre. Fortsett rett fram når en smal sti fører opp til venstre. Et par minutter senere kryss bilveien som leder opp til La Caldera i det en kjerrevei kommer inn fra venstre. Stien leder nå bratt opp gjennom skogen 7-8min til et stikryss der GR131 ruten kommer opp fra høyre. Hold til venstre og gå opp steintrinn rett etter som fører opp til parkeringsplassen der turen startet. Total tid for turen 4t 40min.

Tur 10

Retur fra Arafo: bussholdeplassen skal i følge busselskapets nettsted være flyttet til krysset rett ovenfor torget (ikke verifisert).

Merking: gul/rød/hvit (rute GR131 og PR TF 35.1) fram til 10min punktet. Hvitt skilt "Camino de Candelaria" viser vei til høyre her. Ellers ingen merking.

Tur 11

Merking: gul/hvit (rute PR TF 35) fra Choza Chimoche (40min punktet) og til stikryss som passerer etter en time. Gul/rød/hvit (rute GR131 og PR TF 35.1) fra 1t 20min punktet tilbake til start. Det er mulig å følge rute PR TF 35 fra start til Choza Chimoche, se tur 9.

Turbeskrivelse: rasteplassen ved Choza Chimoche ble gjenoppbygd i 2009, og har nå solide benker og bord under tak.

Tur 12

Merking: turen følger nasjonalparkens rute 34 og så 21 fra Montaña del Limón til Corral del Niño, rute 8 et kort stykke etter å ha forlatt TF-24 samt rute 2 den siste timen til El Portillo. Sparsom merking, kun enkelte små grønne nummerskilt.

Turbeskrivelse - endring pga. ny, merket turrute: fra Choza Chimoche (1t punktet i boken) følg den gul/hvitmerkede PR TF 35 ruten opp til høyre for rasteplassen et par minutter. Hold til venstre i et stikryss og følg beskrivelsen i boken videre.

Turbeskrivelse - korrigering: ved 1t 20min punktet gå litt til høyre og så opp til venstre på en kjerrevei.

Tur 13

Merking: nasjonalparkens rute 1 følges de første 45min. Sparsom merking, kun enkelte små grønne nummerskilt.

Turbeskrivelse: kjerreveien ved 20min punktet er nå ikke noe mer enn en bred sti.

Kort, alternativ tur: Chanajiga – Mirador El Asomadero (8km/2t 15min tur/retur). Dette er en lett vandring langs kjerreveier høyt oppe i den stupbratte vestsiden av Orotava-dalen med en fantastisk panoramautsikt over hele dalen. Blikket løper fra de tett bebygde områdene rundt Puerto de la Cruz, opp over de frodige jordbruksområdene i dalen og vidstrakte furuskoger helt til kraterkanten på 2000m.o.h. (se foto). Med bil følg TF-21 mot Aguamansa og Las Cañadas. I veikrysset ved Camino de Chasna følg TF-326 mot høyre i retning Benijos og Palo Blanco 4,3km til et veikryss der skilt viser vei til venstre til Las Llanadas (ikke veinummer). Ta her til venstre. Etter 1km smalner veien og leder gjennom en husklynge som utgjør sentrum av landsbyen. Rett etter en krapp venstresving hold litt mot høyre i et kryss (skiltet til Chanajiga), og følg veien opp gjennom mange svinger 6,2km til asfalten tar slutt ved den store parkeringsplassen ved piknikområdet Chanajiga (vist på kartet på side 84 i boken). Start turen ved å gå vestover til enden av den store parkeringsplassen, 250m fra krysset der asfalten slutter. Gå videre mot venstre på en bred kjerrevei. Denne svinger etter 100m kraftig mot høyre og leder ut langs den stupbratte vestsiden av Orotava-dalen. Etter 25min passer en rasteplass der det er benker og bord under tak. Følg veien langs den nesten vertikale åssiden til et kryss 1,7km senere (45min). I krysset der en vei kommer ned fra venstre fortsett rett fram. 130m etter dette gå til høyre i nok et kryss. Veien slynger seg nå nedover nær kanten av åsryggen i et terreng med lave trær og busker. Det er mulig å ta snarveier enkelte plasser langs stier for å korte ned noen av svingene. Etter 1t (4,7km) gå rett fram i et kryss mot den høye telekommunikasjonsmasten ved Mirador El Asomadero som nås etter 200m (4,9km). Denne passerer etter 2t 40min på tur 13 som beskrevet i boken.

Montaña del Limón (tur 12).



Tur 14

Merking: turen følger nasjonalparkens rute 1 fram til 45min punktet, samt rute 29 på den siste strekningen opp til La Fortaleza. Merkingen er sparsom og består bare av enkelte små grønne nummerskilt.

Turbeskrivelse: ved starten av turen gå inn til høyre for Restaurante Mesón del Teide, dette er tvers over veien fra Restaurante Teide. Stien som møtes ved 15min punktet er nå en smal kjerrevei. Denne følges 150m til veien dreier mot høyre, gå her videre på stien. I stikrysset ved 25min punktet viser grønne skilt vei tilbake til El Portillo Alto, samt til høyre mot El Portillo og besøkscenteret.

**Tur 15**

Merking: turen følger nasjonalparkens rute 4. Merkingen er sparsom og består bare av enkelte små grønne nummerskilt. Ruten fra start fram til stikrysset rett etter 3t 10min punktet er en del av langdistanseruten GR131.

Tur 16

Pris taubane: 25 Euro tur/retur, 12,50 Euro en vei.

Tillatelse til å gå opp til toppen av Teide: denne kan skaffes online. Gå til nettstedet www.reservasparquesnacionales.es og velg "Teide" (velg engelsk språk på toppen).

Overnatting i Altavista hytten: kan bestilles online på www.telefericoteide.com/altavista. Billett med taubanen for retur fra Teide kan også bestilles. Ved overnatting med bestigning av Teide tidlig etterfølgende morgen er det ikke nødvendig å skaffe tillatelse for gå opp til toppen av Teide, så langt retur fra toppen til øvre taubanestasjon er foretatt før kl. 0900.

Kortere variant 1 av turen: det er en fint oppbygd og steinsatt plattform med rekkverk nedenfor bygningen der taubanestasjonen er. For å fortsette mot Mirador de Pico Viejo gå opp trinn til høyre i enden av denne og fortsett som beskrevet i boken.

Turbeskrivelse: følg veien den første timen. ikke stien som vist i boken.

Merking: turen følger nasjonalparkens rute 7 og xx. Merkingen er sparsom og består bare av enkelte små grønne nummerskilt.

Tur 17

Retur fra El Portillo med buss: merk at rute 348 kan komme så tidlig som ca. kl. 16.20 hvis taubanen til Teide ikke er i drift. Normalt kommer ikke bussen før ca. kl. 16.30–16.35.

Merking: turen følger nasjonalparkens rute 4 fram til 40min punktet, deretter rute 16 til 1t 40min punktet. Fra Montaña Blanca til stikrysset etter 4t 45min følges rute 6, videre på rute 24 til El Portillo Alto. De siste 20min følges rute 4 igjen. Sparsom merking, kun enkelte små grønne nummerskilt viser vei.

Turbeskrivelse: i stikrysset etter 4t 45min viser skilt vei mot El Portillo Alto. Ca. 5min etter krysset går stien over i en nyanlagt, smal kjerrevei som kommer inn fra venstre. Denne følges 150m fram til krysset som beskrevet (4t 55min). Turen kan forkortes med 40min ved å gå direkte til El Portillo, og ikke om El Portillo Alto. Fortsett i så fall rett fram i stikrysset etter 4t 45min et kort stykke til nok et stikryss. Ta her til høyre og følg stien ca. 20min til hovedveien ved restauranten og veikrysset ved El Portillo (totalt 5t 10min).

Turbeskrivelse - kort, alternativ tur: parker ved Parador de las Cañadas og ta buss rute 342 ca. kl. 10.30 til dalstasjonen for taubanen. Gå ned til hovedveien, ta til høyre 300m og ta så til venstre langs en kjerrevei. Herfra følg turbeskrivelsen i retur fra 1t 40min punktet. Dette er en behagelig rusletur som gir et uforglemmelig inntrykk av kraterlandskapet i det turen går tvers over krateret fra foten av Teide til Guajara-toppen.

Stien som fører ut til Mirador Pico Viejo fra taubanestasjonen (tur 16). I det fjerne Pico Viejo.

Tur 18

Merking: turen følger nasjonalparkens rute 31 fram til 1t 05min punktet. Fra toppen av Guajara til Degollada de Guajara (rett etter 2t 20min punktet) følges rute 15, deretter rute 5 ned til kjerreveien i kraterbunnen der rute 4 følges tilbake til utgangspunktet. Merkingen er sparsom og består bare av enkelte små grønne nummerskilt. Fra Degollada de Guajara og fram til 3t punktet følges også langdistanseruten GR131, men denne er ikke merket i nasjonalparken.

Tur 19

Merking: turen følger nasjonalparkens rute 3, med unntak av turen opp langs lavastrømmen fra Torre Blanca. Merkingen er sparsom og består bare av enkelte små grønne nummerskilt.

Turbeskrivelse: et kort stykke før klippeformasjonen "La Torre Blanca" (20min punktet) passerer et skiltet stikryss der nasjonalparkens rute 23 til Pico Viejo tar av mot høyre.

Foto side 109 nederst: lokalt navn på klippeformasjonen er Roque Cinchado.



Utsikt mot Orotavadalen fra rasteplassen som passerer på den korte, alternative turen omtalt på denne side. Utsikten fra Mirador El Asomadero som passerer på tur 13 som beskrevet i boken er like flott.



**Tur 20**

Adkomst med bil: det anbefales å parkere på en nyanlagt parkeringsplass der hvor stien tar av fra veien 300m sørvest for veikrysset ved Boca Tauce. Starten på stien er ved en informasjonstavle i vestenden av parkeringsplassen.

Merking: turen følger nasjonalparkens rute 18 fram til kjerreveien forlates etter 55min. Merkingen er sparsom og består bare av enkelte små grønne nummerskilt.

Tur 21

Merking: ingen, bortsett fra sporadiske malingmerker. Den alternative, enveis turen følger nasjonalparkens nymerkede rute 31 videre fra Sombrero de Chasna til endepunktet ved Parador de las Cañadas. Merkingen er sparsom og består bare av enkelte små grønne nummerskilt.

Tur 22

Adkomst med bil: parkeringsplass med plass til 12-15 biler på nordsiden av veien, rett sør for Montaña Samara.

Merking: turen følger nasjonalparkens rute 13, med unntak av avstikkeren opp til toppen av Montaña Reventada. Merkingen er sparsom og består bare av enkelte små grønne nummerskilt.

Turbeskrivelse: ruten fra 35min punktet og til toppen av Montaña Reventada skal formelt sett være stengt av naturvern hensyn (ikke verifisert av oss). Gå i så fall til venstre i stikrysset etter 35min og følg turbeskrivelsen fra siste setning som beskrevet under 55min punktet (turen blir ca. 45min kortere). Merk at toppen av Montaña Samara fortsatt er mulig å bestige.

Tur 23

Merking: gul/hvit fram til 20min punktet (rute PR TF 43). Se også informasjon nedenfor ang. alternativ rute.

Turbeskrivelse - alternativ langs nymerket turrute: fra 20min punktet er det mulig å fortsette langs den merkede PR TF 43 ruten i stedet for å følge grusveien. Denne ruten fører også opp til piknikområdet Las Arenas Negras (35min punktet). Herfra videre langs PR TF 43 i kanten av spredt furuskog fram til en kjerrevei ca. 15min etter piknikområdet. Ta til høyre langs denne og følg turbeskrivelsen i boken videre fra 1t 10min punktet.

Tur 24

Adkomst med bil: omkjøringsveien sør for Icod de los Vinos er åpen. Dette gir ca. 15min kortere reisetid mellom Puerto Cruz og Erjos.

Merking: gul/hvit fra kirken i Erjos (30min punktet) til slutten av turen (rute PR TF 53).

Turbeskrivelse - alternativ langs nymerket turrute: fra 10min punktet følg kjerreveien som beskrevet 350m. Ta så av til venstre på en sti langs den gul/hvitmerkede PR TF 51 ruten (skilt viser vei). Etter 150m hold til venstre på en smal kjerrevei, fortsett så til høyre kort etter langs den merkede ruten ned nær bunnen av en idyllisk dal, omgitt av jordbruksland og frodig vegetasjon. Ca. 500m senere gå videre rett fram langs den merkede stien i et kryss med en grusvei, og følg stien 6-7min til de første bygningene i Erjos. Gå opp mellom bygningene og kom etter noen få meter til en vei. Gå til venstre langs denne (skilt viser vei), og når veien ender kort etter fortsett som beskrevet i de to siste setninger under 30min punktet i boken.

Tur 25

Merking: gul/hvit på mesteparten av turen. Turen følger rute PR TF 52 fram til krysset ved La Mesita (1t 40min). Deretter langs PR TF 52.1 noen få minutter til kjerreveien svinger mot venstre. Ruten er så ikke merket fram til stikrysset etter 2t. Videre herfra følges rute PR TF 55 til El Palmar (2t 25min). Ingen merking fra El Palmar til La Tabaiba (3t 15min), turen fortsetter så langs rute PR TF 51 til grusveien rett etter 4t 25min punktet. Ingen merking herfra tilbake til Erjos. Eventuelt kan rute PR TF 51 følges den siste snaue halvtimen, fra krysset rett etter 5t 05min. Se tur 24 ovenfor for detaljert informasjon.

Tur 26

Adkomst med bil: omkjøringsveien sør for Icod de los Vinos er åpnet. Dette gir ca. 15min kortere reisetid mellom Puerto Cruz og Erjos.

Merking: gul/hvit på deler av turen. Rute PR TF 51 følges fra krysset med kjerreveien etter ca. 1t og fram til det åpne området noen minutter etter 2t 05min punktet. Rute PR TF 51 kan også følges et stykke rett etter starten av turen, se nedenfor.

Turbeskrivelse – alternativ rute: fra 10min punktet er det mulig å følge en alternativ rute opp til veien som fører til toppen av Montaña Gala. Gå i så fall til høyre i dette krysset, ta til venstre i neste kryss etter 70m. Etter 130m følg den brede kjerreveien videre mot høyre, ta så etter 20m av til venstre langs den merkede PR TF 51 ruten. Denne fører i løpet av 25min opp til veien til toppen av Montaña Gala, ved krysset som nevnt i 35min punktet i boken. Videre følges turbeskrivelsen som i boken.

Tur 27

Adkomst med bil: parkeringsplassen som beskrevet i boken er nå avgiftsbelagt. Det er imidlertid mange gratis parkeringsplasser langs veien før og etter veikrysset ved fotgjengerovergangen som beskrevet i boken.

Merking: gul/hvit langs hele ruten, med unntak av par korte strekninger. Turen følger rute PR TF 54 til kjerreveien som påtreffes etter 1t 50min, deretter ingen merking videre til krysset ved La Calabacera etter 2t 25min. Videre på PR TF 52 fram til krysset ved La Mesita



Tenerife Fotturguide (1. utg.) - oppdateringer

Utgave 1 - 2015

(2t 45min). Deretter langs PR TF 52.1 noen få minutter til kjerreveien svinger mot venstre. Ruten er så ikke merket fram til stikrysset etter 3t 05min. Herfra tilbake til Los Silos følges rute PR TF 55.

Tur 28

Turbeskrivelse: veien fram mot småbruket etter 3t 10min er asfaltert noen hundre meter fra der stien munner ut på veien.

Merking: gul/hvit langs mesteparten av ruten. Fra start til krysset ved La Mesita (35min) følges rute PR TF 52.1, videre til veikrysset i Las Portelas (1t 15min) langs rute PR TF 52. Deretter rute PR TF 59 til stien munner ut på en vei 10min senere. Ingen merking herfra opp til La Tabaiba (1t 40min). Videre til Teno Alto (2t 55min) på rute PR TF 51, deretter rute PR TF 57 tilbake til El Palmar.

Tur 29

Generelt: Cruz de Gilda kalles nå Cruz de Hilda.

Barer/restauranter: baren på Cruz de Hilda er stengt fredag.

Adkomst med buss - endring: gå av på holdeplassen ved La Vica (første holdeplass etter Masca i retning Buenavista), og følg beskrivelsen nedenfor fram til starten for turen som beskrevet i boken (legg til 20min til totaltiden for turen).

Retur fra Buenavista med buss til utgangspunktet for turen: selv om det ikke er noen offisiell holdeplass ved Cruz de Hilda har bussen alltid stoppet for på- og avstigning her. Hvis sjåføren mot formodning ikke vil stoppe gå av på holdeplassen ved La Vica nede i dalen 1,3km senere. Kryss veien, følg en bred gangvei oppover, hold litt til venstre etter siste bygning og gå kraftig til venstre ett minutt senere. Den gul/hvitmerkede stien (rute PR TF 59) slynger seg opp til en smal vei etter 15min. Følg veien 150m til venstre tilbake til utgangspunktet for turen ved Cruz de Hilda. Bussholdeplassen og stien er vist på kartet på side 150 i boken.

Merking: gul/hvit på hele turen, men unntak av den siste strekningen inn til Buenavista. Fra start til stikrysset på fjellkammen etter 25min følges rute PR TF 59, deretter langs rute PR TF 51 til Teno Alto (2t). Videre herfra langs rute PR TF 58 til stien munner ut på veien vest for Buenavista etter 3t 05min.

Tur 30

Adkomst med bil: omkjøringsveien sør for Icod de los Vinos er åpnet. Dette gir ca. 15min kortere reisetid mellom Puerto Cruz og Erjos.

Merking: ingen

Tur 31

Adkomst med bil: omkjøringsveien sør for Icod de los Vinos er åpnet. Dette gir ca. 15min kortere reisetid mellom Puerto Cruz og Erjos.

Adkomst med buss: fra Puerto de la Cruz er det også mulig å reise om Santiago med rute 325 eller med 363 til Icod og videre med rute 460 til Santiago.

Merking: ingen

Tur 32

Adkomst med bil: omkjøringsveien sør for Icod de los Vinos er åpen, dette gir ca. 15min kortere reisetid mellom Puerto Cruz og Erjos.

Merking: gul/hvit på de strekninger der turen går langs merkede ruter. Fra start til det andre stikrysset som passerer etter ca. 10min følges rute PR TF 65. Videre langs rute PR TF 65.1 til 40min punktet. Ingen merking fram til rute PR TF 65 påtreffes igjen etter 1t 35min. Denne følges ca. 15min inntil stikrysset der ruten turen følger tar av til venstre inn til Tamaimo.

Turbeskrivelse: for en lengre tur kan rute 65.1 som nevnt ovenfor følges fram til denne ender ved fjellryggen Los Quemadas etter et par kilometer der det er en fantastisk utsikt ned i dype daler på begge sider.

Tur 33

Turbeskrivelse: den nye motorveien fra Playa de las Américas til Santiago går nær turruten ved 50min punktet. Stien går ovenfor denne et kort stykke videre før veien forsvinner inn i en tunnel.

Merking: ingen

Tur 34

NB! Turen er offisielt gjenåpent våren 2015.

Merking: ingen

Tur 35

Adkomst med buss: benytt rute 480 eller 482 til Arona, ikke rute 342.

Merking: rød/grønn/hvit fram til stikrysset etter ca. 15min der GR131 ruten tar av til høyre, ellers grønn/hvit.

Turbeskrivelse: etter å ha passert Barranco del Ancón fortsett rett fram når den nymerkede GR131 ruten tar av mot høyre i et skiltet stikryss. Kom etter 100m

Stikrysset på toppen av fjellryggen mellom El Palmar dalen, som sees i bakgrunnen, og Masca. Både tur 25 og 29 passerer dette.





Fint restaurert hus langs veien mot Ifonche (tur 36). Turen går her langs en vid rygg med flott utsikt ned mot vestkysten som kan skimtes i det fjerne i bildet.

til stikrysset på toppen av åsryggen som beskrevet i boken. Det er satt opp skilt her, men disse var ødelagt av vandaler i februar 2012 slik at bare rester av skiltene hang igjen på skiltstolpen.

Tur 36

Barer/restauranter: "El Refugio" som passeres etter 1t 20min er ikke bare et overnattingssted, her er også en bar/restaurant.

Merking: rød/grønn/hvit fram til stikrysset etter ca. 15min der GR131 ruten tar av til høyre. Ruten fra vannbassenget som passeres etter 35min og fram til "El Refugio" følger første del av den lokale turruten "Camino del Topo". Enkelte grønne malingmerker viser vei. Stien fra "El Refugio" til treskesirkelen som passeres etter 1t 40min er merket med grønne og oransje malingmerker. Fra treskesirkelen fram til krysset ved Bar Dornajo i Ifonche rød/hvit merking (GR131). Videre kun enkelte malingmerker.

Turbeskrivelse - endring nær starten av turen pga. ny turrute: stikrysset nær vannkanalen er skiltet. Gå til høyre som beskrevet i boken og ta etter noen få meter til høyre langs kjerreveien som nevnt i boken når den nyrenoverte, brede stien som GR131 ruten følger fortsetter rett fram.

Turbeskrivelse - endring 1t 20min punktet: "El Refugio" er i boken omtalt som hotell. Pensjonat er nok en mer passende betegnelse for dette beskjedne overnattingsstedet. Stien som følges ned i Barranco del Rey og opp til treskesirkelen ved 1t 40min punktet er merket også med oransje og grønne malingmerker. Åkerterrassene her er ikke lenger dyrket. Videre fra treskesirkelen følges den nymerkede GR131 ruten langs en sti fram mot en bygning der den munner ut på veien som beskrevet i boken.

Tur 37

Turbeskrivelse: før veien i sørenden av La Caleta nås etter ca 2t går ruten langs en 250m lang strand. Det er her ingen gangvei.

Retur med buss: fra La Caleta er det mulig å returnere også med rute 418. Fra holdeplassen langs veien som nås i Playa Paraiso etter drøyt 3t 15min er det også mulig å returnere med buss rute 473. Gå til venstre langs veien som beskrevet, holdeplassen er på høyre side av veien etter 80m (både i retning Los Gigantes og Los Cristianos). For å ta rute 472 i retning Los Cristianos er holdeplassen på venstre side etter en sving 130m lenger ned langs veien.

Merking: ingen



Havnen i Los Cristianos der tur 37 starter sett fra sør.

